# ZEICHENERKLÄRUNG

## 1. FESTSETZUNGEN

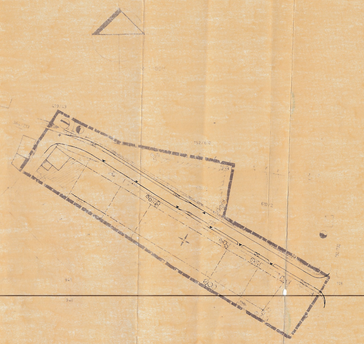

WA — Allgemeines Wohngebiet

I — Zahl der Vollgeschosse
1 Vollgeschoß und
1 ausgebautes Dachgeschoß
und möglich

O — Offene Bauweise
SD/KWD — Satteldach od. Krüppelwalmdach
GRZ 0,4 — Grundflächenzahl
GFZ 0,8 — Geschoßflächenzahl

Einzelhäuser und Doppelhäuser sind möglich

Grenze d. räuml. Geltungsbereiches des Bebauungsplanes

Straßenbegrenzungslinie

Baugrenze

Zufahrtsverkehrsfläche

Grünstreifen, zu pflanzende Bäume

Mehrzweckstreifen
Wohngebietsstraße

Festgesetzte Grundstücksgröße

Grundstücksgrenze der parzellierten Baugrundstücke

Hauptfirstrichtung

Anbaufläche

Biologische Kläranlage

Wasser

Elektrizität (Trafostation)

## 2. HINWEISE

Ursprüngliche Flurstücksgrenze

bestehende Gebäude

325 — Flurstücksnummern

Bebauungsbeispiel

## 3. REGELBEISPIELE

zu den zwingenden Festsetzungen der Gestaltung
die eingetragenen Maße sind Höchstmaße

GEBÄUDE
Satteldach od. Krüppelwalmdach
Dacheneigung 36° - 45°
Eindeckung z. B. Ziegel
Farbton: naturrot,braun,schwarz
Kniestock: 1,35m max.
Dachgauben
Dachüberstand Traufe max. 60cm
Dachüberstand Ortgang max. 60cm
Sockel: hangseits nach Gelände

GEMEINSCHAFTSGARAGEN
Ausbildung als Doppelgaragen
außen: a 6,00 x 7,00m
Gestaltung einheitlich je Standort
Satteldach od. Krüppelwalmdach
Dacheneigung 30° - 45°
Eindeckung z. B. Ziegel
Farbton: naturrot,braun,schwarz
Dachüberstand Traufe max. 30cm
Dachüberstand Ortgang max. 30cm
ZAUN - Straßenfront
Holzzaun
mit Sockel: 1,00m (max.)
Sockel: max. 0,20m
zwischen Grundstücken
Zaun 1,00m, Sockel entspr. Gelände

STRASSENPROFIL für Wohngebietsstraßen



# VERFAHRENSVERMERKE

zum V/E-Plan: "Wolfsberg", Gde.Wolfsberg, OT Bücheloh

1. Der Gemeinderat hat am 01.04.95 die Aufstellung des Vorhaben- und Erschließungsplanes (V/E-Plan) beschlossen.
Der Aufstellungsbeschluß wurde am 19.05.95 ortsüblich bekanntgemacht.

Wolfsberg, den 14.10.96 — Bürgermeister

2. Die Stellungnahmen der Träger öffentlicher Belange nach § 4 (1) BauGB wurde vom 24.05.96 bis 19.02.96 durchgeführt.

Wolfsberg, den 14.10.96 — Bürgermeister

3. Die Bürgerbeteiligung nach § 3 (1) BauGB wurde öffentlichen Belange des Entwurfs des V/E-Planes stattgefunden. 1. Auslegung 2. hat in der Zeit vom 19.05.95 bis 20.07.95

Wolfsberg, den 14.10.96 — Bürgermeister

4. Der Gemeinderat hat am 05.12.95 den V/E-Plan gebilligt, den Billigungsbeschluß am 06.12.95 ortsüblich bekanntgemacht und beschlossen, den Entwurf des V/E-Planes gem. § 3 (2) BauGB öffentlich auszulegen.

Wolfsberg, den 14.10.96 — Bürgermeister

5. Der Entwurf des V/E-Planes vom Dez. 95 wurde mit Zeichnung und Begründung gemäß § 3 (2) BauGB vom 14.12.95 bis 11.01.96 in der Gemeindeverwaltung Wolfsberg während der allgemeinen Amtsstunden öffentlich ausgelegt.

Wolfsberg, den 14.10.96 — Bürgermeister

6. Der aufgrund der öffentlichen Auslegung eingereichten Bedenken und Anregungen wurden überprüft. In der Sitzung des Gemeinderates vom 24.05.96 wurde über die Berücksichtigung der Bedenken und Anregungen ein Beschluß gefaßt. Das Ergebnis dieses Beschlusses wurde den Einwendern am 06.06.96 schriftlich mitgeteilt.

Wolfsberg, den 14.10.96 — Bürgermeister

7. Der Gemeinderat hat in seiner Sitzung am 14.10.96 eine 2. Auslegung beschlossen / ~~Änderung~~ des V/E-Planes gem. § 3 (3) BauGB öffentlich ausgelegt.

Wolfsberg, den 14.10.96 — Siegel — Bürgermeister

8. Die Beschränkung auf die Änderung gem. § 3 (3) BauGB zu jedermanns Einsicht öffentlich ausgelegen vom 01.09.96 bis 04.09.96. Der Ort und die Dauer der Auslegung wurde am 21.06.96 ortsüblich bekanntgemacht.

Wolfsberg, den 14.10.96 — Siegel — Bürgermeister

9. Der am ... beschlossene Änderung des V/E-Planes wurde gemäß § 13 (1) BauGB i. V. m. § 2 (4) und § 2 (5) Bau-Maßnahmen-Gesetz zum ... den Trägern öffentlicher Belange benachrichtigt und nach Eingang der Stellungnahmen am ... durch den Gemeinderat abgewogen. Abwägungsbeschluß der Gemeinderatssitzung Nr. ...

Wolfsberg, den ... — Siegel — Bürgermeister

**Zum vorliegenden Plan ist innerhalb der Frist nach § 246a Abs. 1 Nr. 4 i. v. m. § 6 Abs. 4 BauGB keine Entscheidung der zuständigen Behörde ergangen.**

Weimar, den 21.05.96

Thüringer Landesverwaltungsamt
Bau- und Wohnungswesen
Filderstraße 42 — 99423 Weimar
Postfach 249 — 99403 Weimar
Tel. (03643) 8230

10. Es wird bescheinigt, daß die Flurstücke mit ihren Grenzen und Bezeichnungen mit dem Liegenschaftskataster nach dem Stand vom 21.05.96 übereinstimmen.

Ilmenau, den 21.05.96 — Katasteramt

11. Der V/E-Plan vom ... wird durch den Gemeinderat als Satzung gemäß § 10 BauGB beschlossen.

Wolfsberg, den ... — Siegel — Bürgermeister

12. Der V/E-Plan vom ... wurde dem Landesverwaltungsamt Weimar gemäß § 11 (3) BauGB zur Anzeige gebracht.

Weimar, den ...

Eine Verletzung von Rechtsvorschriften wird nicht geltend gemacht.

Weimar, den ...

13. Die Durchführung des Anzeigeverfahrens gemäß § 11 Abs. 3 BauGB wurde am ... ortsüblich bekanntgegeben. Mit der Bekanntmachung tritt der V/E-Plan gemäß § 12 BauGB in Kraft.

Siegel — Wolfsberg, den ... — Bürgermeister

## HAUPTVERSORGUNGS- UND HAUPTABWASSERLEITUNGSPLAN

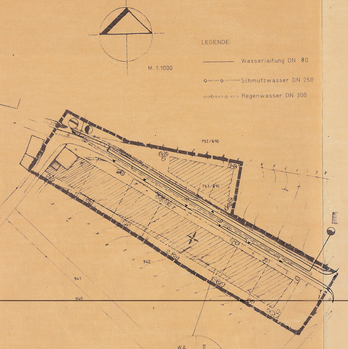


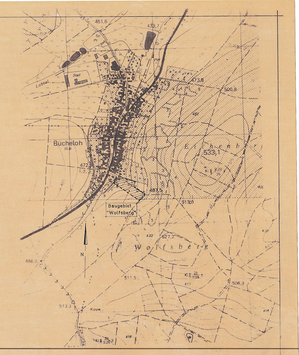



**BAUPROJEKT ILMENAU GmbH**
Ing.-Büro für Hoch- und Tiefbau
Ludwig - Jahn - Str. 6b
98693 Ilmenau Tel. 03677/ 64 45 0 Fax: 03677/64 45 44


BAUHERR:

BAUSTELLE: Bücheloh

OBJEKT: Bebauungsgebiet "Wolfsberg"

PLANINHALT: Vorhaben- u. Erschließungsplan

DATUM: Nov.95 / Aug.96

BLATT-GR.:

GEZEICHNET: Fischer

PHASE: V+E

MASSSTAB: 1:1000

ZEICHN. v. HR.:

BAUHERR:

PLANER:

ENTWURFSVERFASSER: